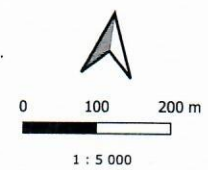


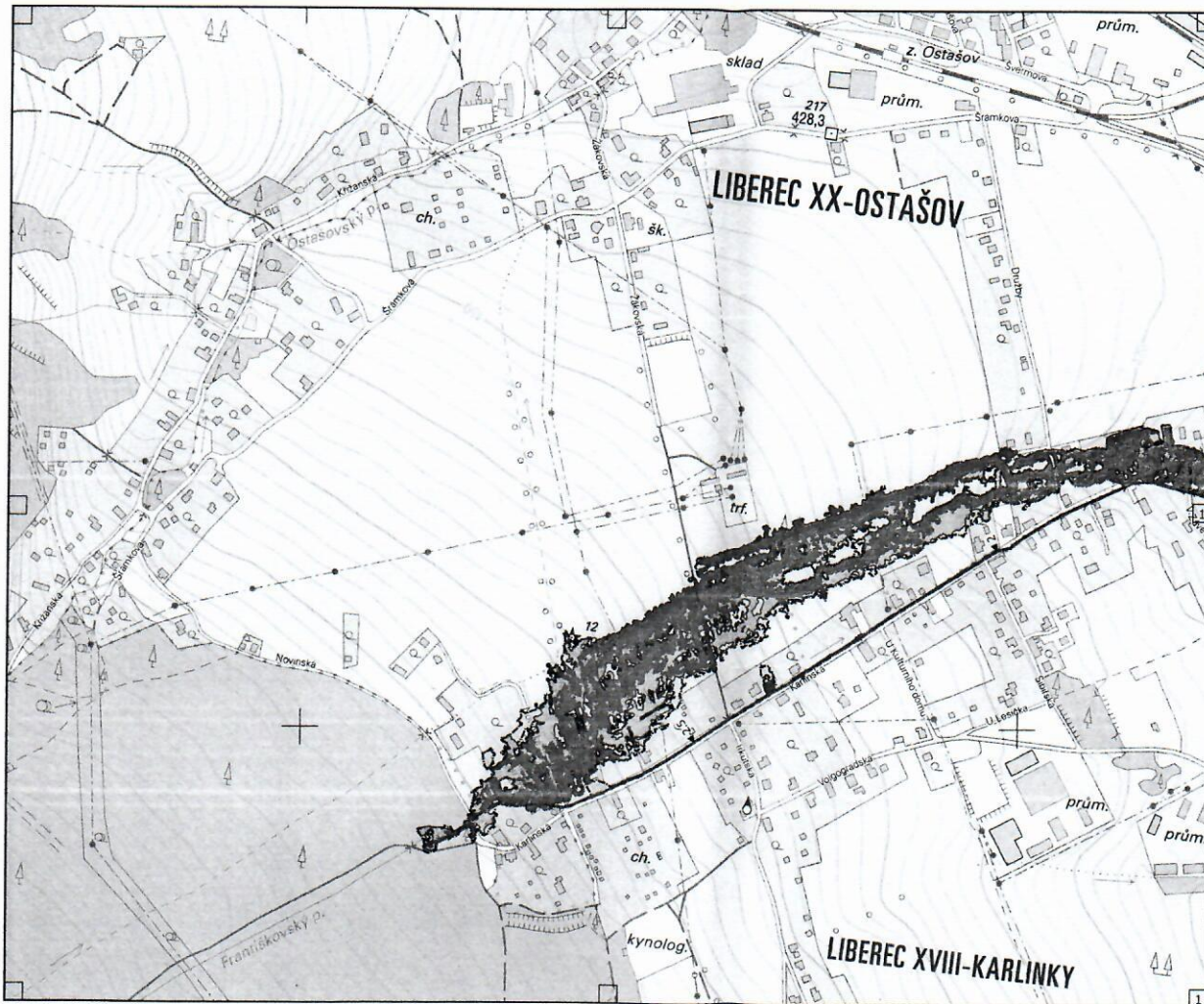
TEMATICKÝ OBSAH

- ▲ Kilometráž toku
- Osa toku
- Záplavová území**
- Q5
- Q20
- Q100
- Q500
- Povodňové ohrožení**
- Vysoké
- Střední
- Nizké
- Reziduální




1 : 5 000
 Souřadnicový systém S-JTSK
 Výškový referenční systém Balt po vyrovnání

Zpracováno v červnu 2021 na podkladu
 Základní mapy ČR 1 : 10 000 odvozené
 ze Základní báze geografických dat ČR
 (ZABAGED®).



TEMATICKÝ OBSAH

- ▲ Kilometráž toku
 - Osa toku
- Záplavová území
- Q5
 - Q20
 - Q100
 - Q500
- Povodňové ohrožení
- Vysoké
 - Střední
 - Nizké
 - Reziduální



1 : 5 000

Souřadnicový systém S-JTSK
Výškový referenční systém Balt po vyrovnání

Zpracováno v červnu 2021 na podkladu
Základní mapy ČR 1 : 10 000 odvozené
ze Základní báze geografických dat ČR
(ZABAGED®).